

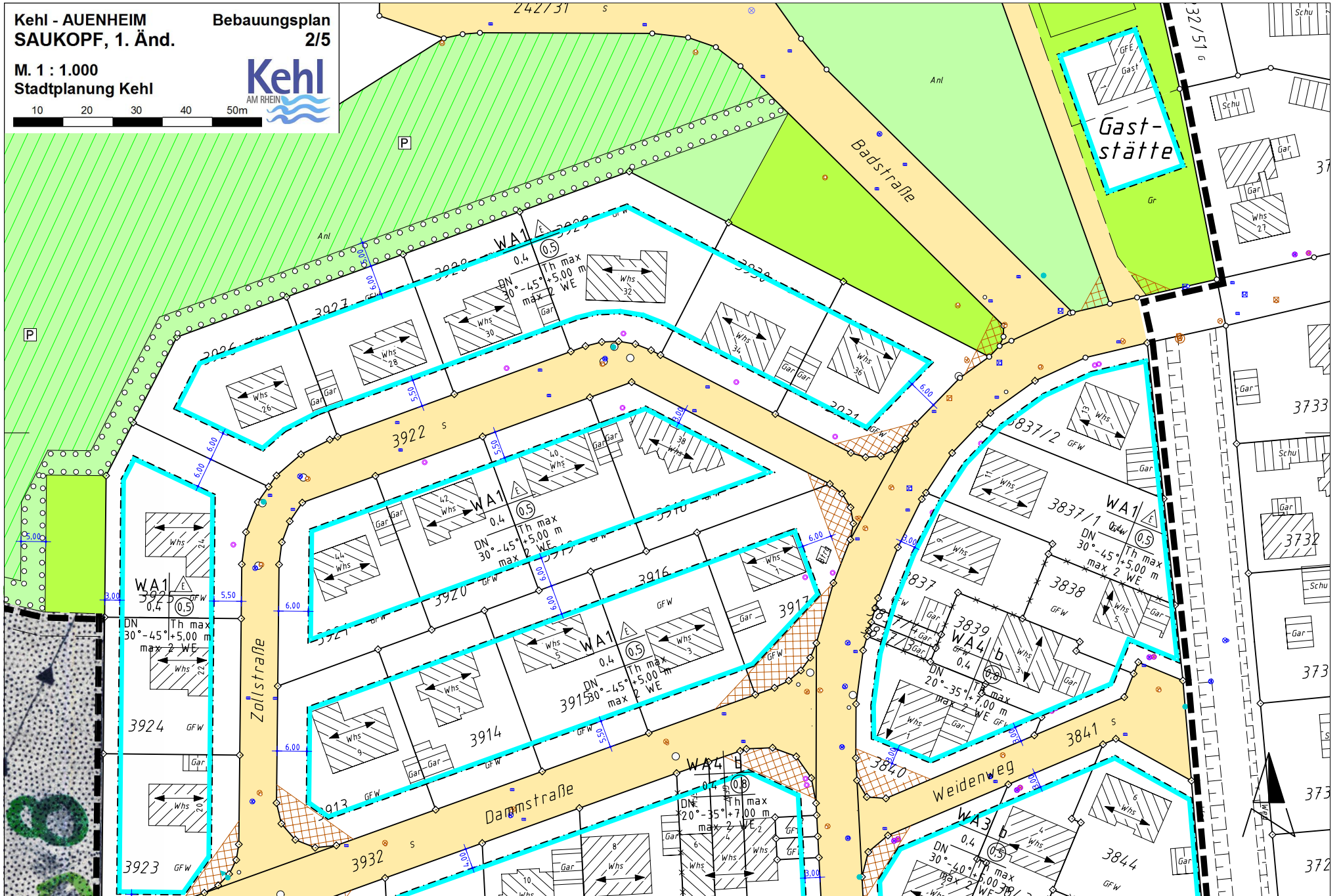
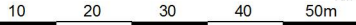
teilweiser Bepflanzung

**Kehl - AUENHEIM**  
**SAUKOPF, 1. Änd.**  
 Bebauungsplan  
 1/5  
 M. 1 : 1.000  
 Stadtplanung Kehl

Kehl - AUENHEIM  
SAUKOPF, 1. Änd.

Bebauungsplan  
2/5

M. 1 : 1.000  
Stadtplanung Kehl

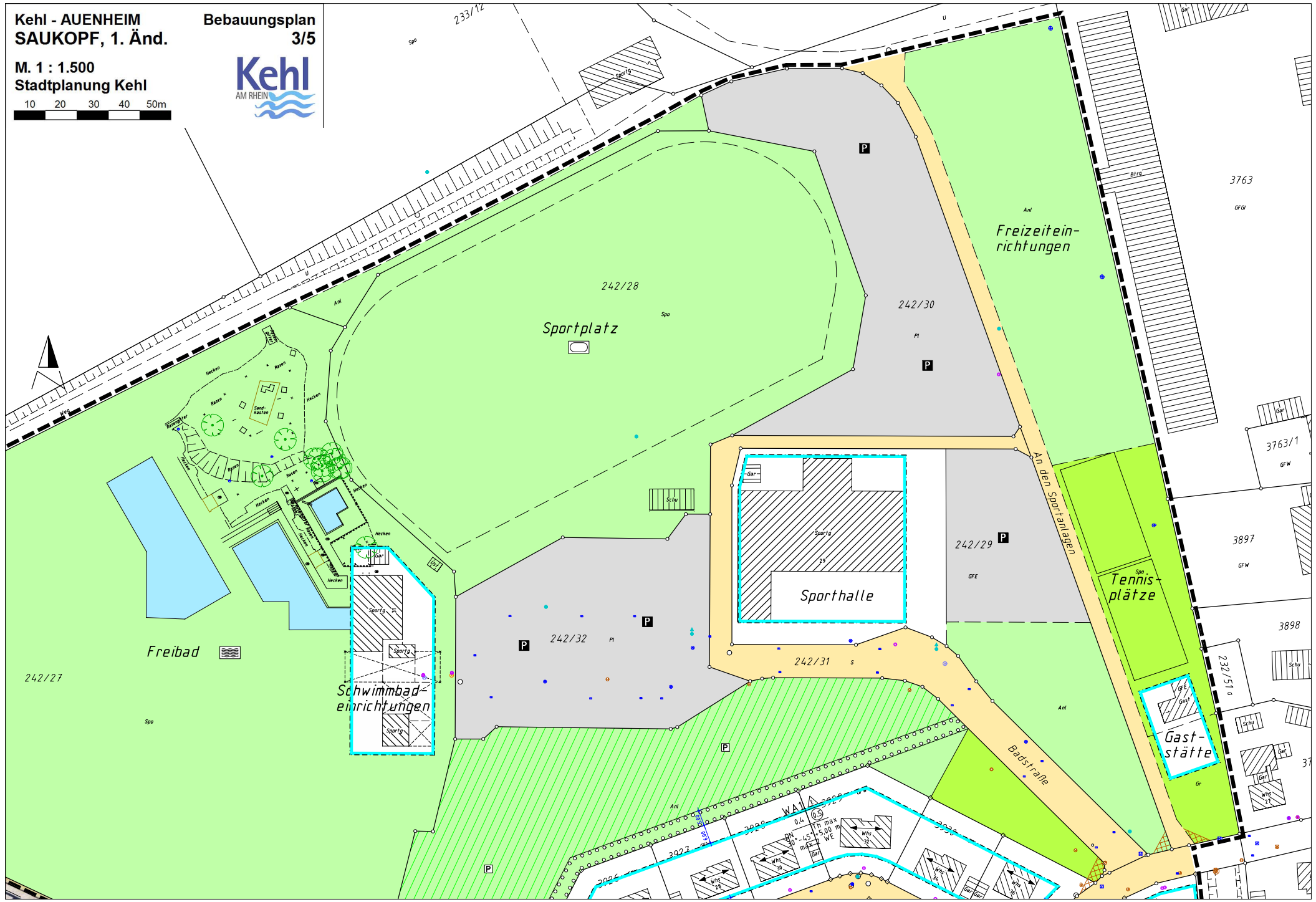





Kehl - AUENHEIM  
SAUKOPF, 1. Änd.

Bebauungsplan  
3/5

M. 1 : 1.500  
Stadtplanung Kehl







Freibad

242/27

Schwimmbad-  
einrichtungen

Hüttenkop

Spiel und  
Sport

Grünfläche mit  
teilweiser  
Bepflanzung

Fläche  
für  
Bepflanzung

242/13

Sp  
24  
P  
W  
39  
392  
400  
388  
WA  
0,4  
DN  
30°-41  
max  
388  
WA  
DN  
30°-41  
me  
388  
388  
G4  
G4  
G4  
G4



# Saukopf

LÄRM SCHUTZWALL 10,00 m über OK BETRIEBSSTRASSE

Aufforstung

Grünfläche mit

Northstraße

Neudorfstraße

2. Änderung

Kehl - AUENHEIM  
SAUKOPF, 1. Änd.

Bebauungsplan  
5/5

M. 1 : 1.500  
Stadtplanung Kehl

