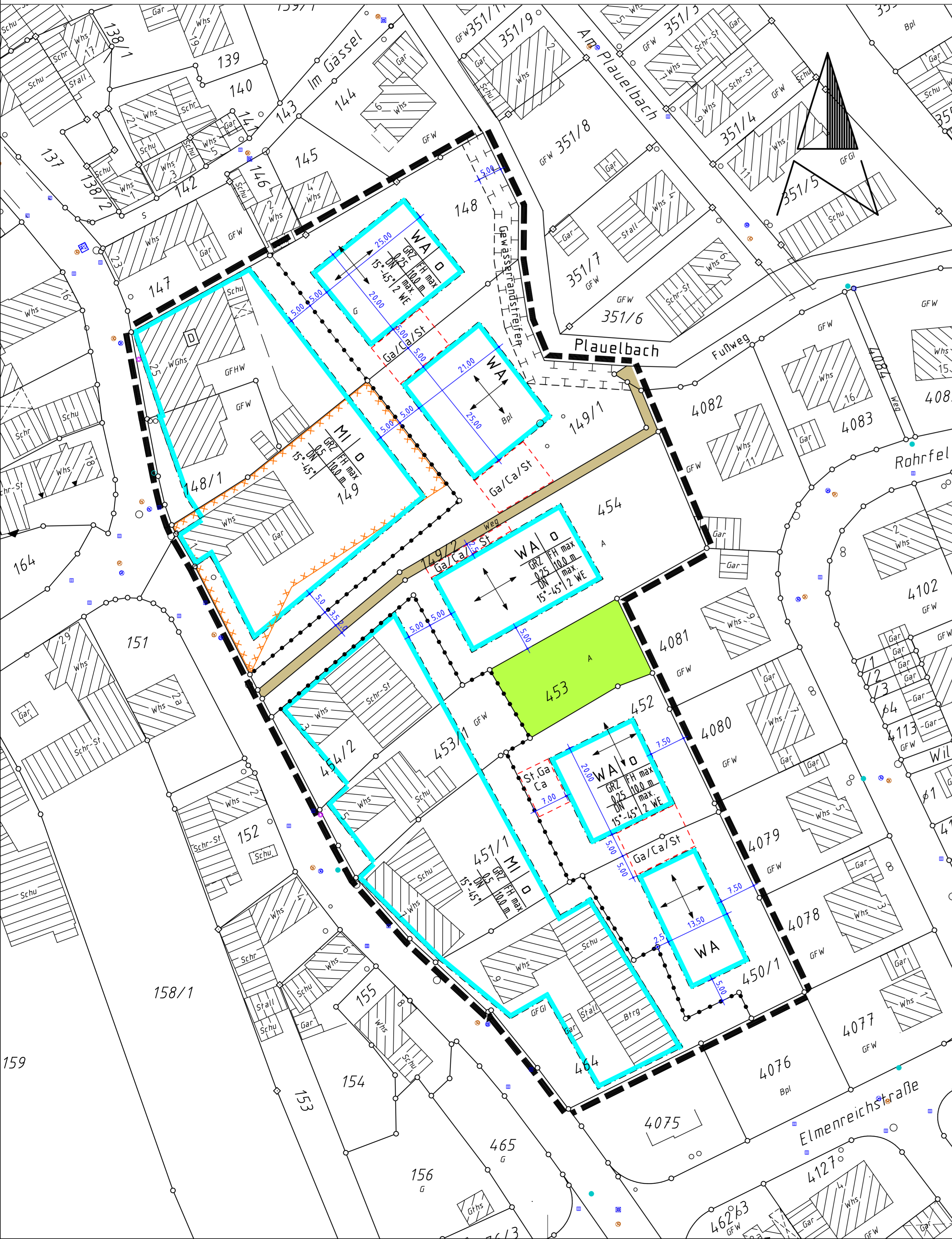


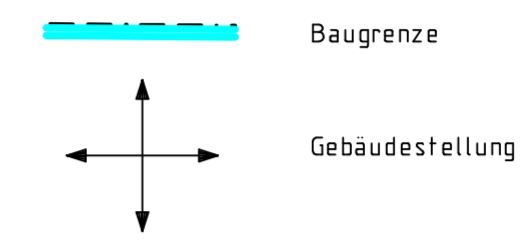
Bebauungsplan LUMMERTSKELLER III

M. 1 : 500



Zeichnerische Festsetzungen

Bauweise, Baulinie, Baugrenzen



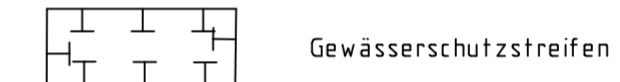
Öffentliche Strassenverkehrsflächen



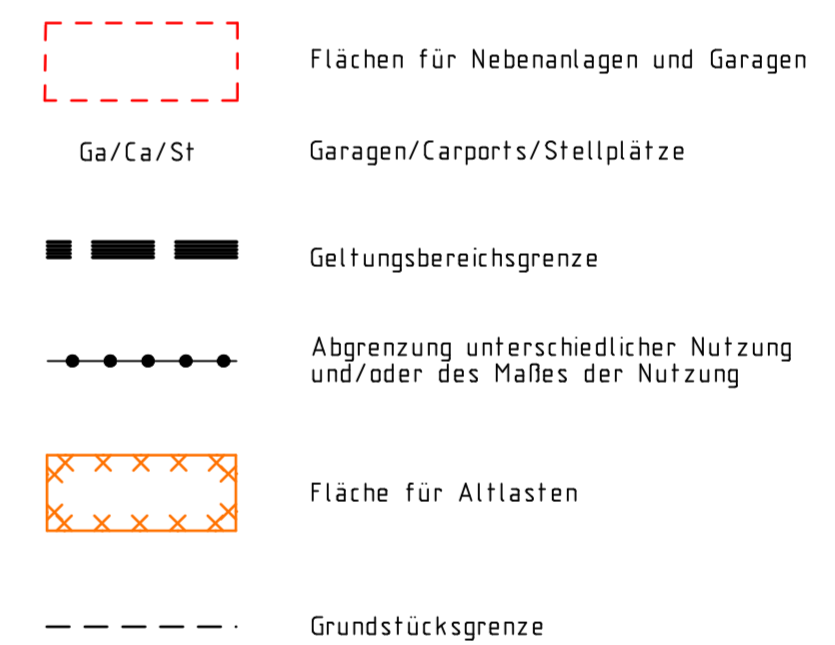
Grünflächen



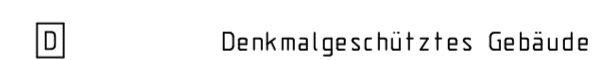
Flächen zum Schutz, zur Pflege und zur Entwicklung von Natur und Landschaft



Sonstige Planzeichen



Regelungen für den Denkmalschutz



WA	o
GRZ	FH max
0,25	10,0 m
DN	max.
15°-45°	2 WE

MI	o
GRZ	FH max
0,5	10,0 m
DN	max.
15°-45°	

Aufstellungsbeschluss durch den Gemeinderat am 18.02.2004
 Bürgerbeteiligung durch Bürgerabend am 18.03.2004
 Auslegungsbeschluss durch den Gemeinderat am 12.05.2004
 Öffentlich ausgelegen vom 24.05.2004 bis 25.06.2004
 Satzungsbeschluss durch den Gemeinderat am 14.07.2004
 In Kraft getreten durch Bekanntmachung in der Kehler Zeitung am 27.07.2004

Für die Stadt Kehl
 Der Oberbürgermeister

Ausgefertigt am 03.08.2004

gez.
 (Dr. Petry)